EMERGENCY MANAGEMENT DIVISION
S. C.
SOUTH CAROLINA

허리케인 가이드

사우스 캐롤라이나

HURRICANE.SC

2024

알다

시계 및 경고...

풍속이 열대성 폭풍 수준에 도달하면 야외 준비가 점점 더 어려워집니다. National Hurricane Center는 특정 위험 지역에 대한 감시 및 경보를 발령합니다. 지역 National Weather Service 사무소는 폭발 홍수 및 토네이도와 같은 특정 위험에 대한 자세한 정보를 제공하기 위해 추가 감시 및 경보를 발령할 수 있습니다.

	예상 발병 시간 전 **48**시간 전에 발급	**예상 발병** 시간 전 **36**시간 전에 발행
	시계 경고	**경고**
폭풍해일: 해안선에서 내륙으로 물이 밀려와 생명을 위협하는 홍수가 발생합 니다.	폭풍 해일 감시 **위험할 수 있다**	폭풍 해일 경고 **위험이 예상됩니다**
열대 폭풍: 정의된 순환과 최대 지속 풍속 39-73mph를 지닌 강력한 뇌우의 조직적인 시스템입니다.	열대성 폭풍 감시 **조건이 가능합니다**	열대성 폭풍 경보 **조건이 예상됩니다**
허리케인: 바람이 시속 74마일 이상의 일정한 속도에 도달하여 '눈'이라 불리는 비교적 고요한 중심 주위를 큰 나선형으로 부는 경우입니다.	허리케인 감시 **조건이 가능합니다**	허리케인 경고 **조건이 예상됩니다**
	행동: • 열대성 폭풍 또는 허리케 인 경보가 발령될 경 우 대피 계획을 검토하고 집을 준비하십시오. • • 주 또는 지방 공무원의 지시가 있는 경우 폭풍 준 비를 마치고 위협받는 지역 을 즉시 떠나십시오.	행동: • 주 또는 지방 공무원의 지시가 있을 경우 폭풍 대비 를 마치고 위험 지역을 즉시 떠나십시오. • 가족이나 친구 집, 호텔이나 쉼터 등 어디에 머물 것인지 계획을 세 우세요.

허리케인 위험

허리케인과 열대성 폭풍은 사우스캐롤라이나의 모든 지역을 위협합니다. 모든 사우스캐롤라이나 주민은 허리케인에 대비 해야 합니다.

- **허리케인** 열대성 폭풍은 종종 6인치가 넘는 폭우를 광범위하게 발생시켜 치명적이고 파괴적인 홍수를 초래할 수 있습니다. 홍수는 내륙에 사는 사람들에게 열대성 저기압으로 인한 심각한 위협입니다.



- **바람**허리케인으로 인한 바람은 건물과 조립식 주택을 파괴하고, 야외 물품을 위험한 투사체로 바꿀 수 있습니다.
- **토네이도**는 허리케인과 열대성 폭풍과 함께 발생할 수 있습니다. 2004년 열대성 폭풍 프란시스가 사우스캐롤라이나에서 토네이도 47개를 발생시켰다는 기록이 있습니다.

극심한 바람 경고

***대개 허리케인 눈벽과 관련된 강력한 허리케인의 극심한 지속풍은 1시간 이내에 시작될 것으로 예상됩니다.**

행동:

- 잘 지어진 건물의 내부로 즉시 대피하세요.

멍하니 앉아있지 마세요!

허리케인 대피 구역에 있지 않다면, 귀하의 주변 지역은 폭풍해일 위험이 낮은 것으로 판단됩니다. 지정된 대피 구역에 있지 않더라도 강풍, 토네이도, 폭우, 폭발성 홍수, 정전 등 허리케인으로 인한 다른 영향을 받을 수 있다는 점을 기억하는 것이 중요합니다.

대피 구역에 있지 않은 경우 고려해야 할 몇 가지 중요한 사항은 다음과 같습니다:

- **최신 정보 확인:** 대피 구역에 없더라도 지방 당국에서 발표한 날씨 업데이트 및 권고 사항에 대해 최신 정보를 얻으십시오. 허리케인은 예측할 수 없으며 상황이 빠르게 바뀔 수 있습니다.
- **집을 준비하십시오:** 느슨한 야외 물품 고정, 나무와 덤불 다듬기, 창문과 문 보강 등 허리케인의 잠재적 영향에 대비하여 집을 준비하십시오.
- **가족 비상 계획 수립:** 허리케인 발생 시 대피하거나 헤어져야 할 경우를 대비하여 의사소통 방법, 대피 경로, 지정된 만남의 장소가 포함된 가족 비상 계획을 수립하십시오.
- **물품 비축:** 비상식품, 물, 약품, 손전등, 배터리, 응급 처치 용품 등 필수품이 비축된 비상 물품 키트를 준비하십시오.
- **홍수 보험 고려:** 대피 구역에 없더라도 해안 지역이나 홍수 발생 가능성이 있는 지역에 거주하는 경우 홍수 보험에 가입하는 것을 고려하십시오. 표준 주택 소유자 보험 정책은 일반적으로 홍수 피해를 보장하지 않습니다.
- **연결 상태 유지:** 이웃과 지역 사회 구성원과 연결을 유지하세요. 허리케인에 대비하거나 허리케인에서 회복하는 데 도움이 필요한 사람들에게 도움을 제공하세요.

대피 구역 밖에 있으면 허리케인 발생 시 즉각적인 위험이 줄어들 수 있지만, 여전히 주요 폭풍의 잠재적 영향에 대비하는 것이 중요하다는 점을 기억하세요.

비상 경보

모든 사람이 최신 상황과 취해야 할 조치를 알 수 있도록 비상 경보를 수신하는 여러 가지 방법을 가져야 합니다. 비상 경보를 수신하는 방법에는 모바일 기기의 무선 비상 경보, NOAA 기상 라디오, 지역 방송 TV 또는 라디오가 있습니다. 비상 정보를 수신하는 한 가지 방법에만 의존하지 마십시오.

추가 공공 안전 알림을 원하시면 **CodeRED** 경보에 가입하세요. 원하는 경보 유형과 문자 메시지, 음성 전화 또는 이메일을 포함하여 수신 방법을 선택할 수 있습니다.

SCEMD 웹사이트를 방문하여 scemd.org를 통해 CodeRED 경보에 무료로 등록할 수 있습니다.

중요 연락처

S.C. 비상 관리부(SCEMD)
scemd.org

공공 정보 전화 시스템(PIPS)
1-866-246-0133 *모든 정보
필요에 따라 활성화됨 / 스페인어 통역 가능

S.C. 공공 안전부
scdps.sc.gov/hurricane

국립 허리케인 센터(NHC)
hurricanes.gov

S.C. 주 공식 웹사이트
sc.gov

S.C. 보험부
doi.sc.gov • 803-737-6160

미국 적십자사
redcross.org • 1-866-438-4636

연방 비상 관리청(FEMA)
fema.gov • ready.gov

SC CareLine
1-855-472-3432

S.C. 구세군
salvationarmyusa.org • 704-522-4970

S.C. 교통부
scdot.org • 855-GO-SCDOT • 855-467-2368

준비하다



폭풍 수준	손상	바람	힘 정전
범주 1	미니멀 • 지붕, 외벽, 홈통, 나무가 일부 손상되었습니다.	74–95 시속	며칠 동안 지속될 수 있습니다.
범주 2	보통의 • 건물의 물적 손상. • 뿌리가 얕은 나무는 부러지거나 뿌리째 뽑힐 것입니다.	96–110 시속	며칠에서 몇 주까지 지속될 수 있는 거의 완전한 전력 손실 .
범주 3	광범위한 • 주택의 광범위한 구조적 손상. • 나무가 부러지 고 뿌리가뽑힐 것입니다.	111–129 시속	정전은 며칠에서 몇 까지 지속될 수 있습니다.
범주 4	극심한 • 건물은 심각한 구조적 손상을 입을 것입니다. • 영향을 받은 지역은 몇 주 또는 몇 달 동안 사람이 살 수 없 게 됩니다.	130–156 시속	정전은 몇 주에서 몇 달까지 지속될 수 있습니 다 .
범주 5	대참사 • 많은 골조 주택이 파괴되고, 지붕이 완전히 무너지고 벽이 무너질 것입니다. • 대부분 지역은 몇 주 또는 몇 달 동안 사람이 살 수 없게 될 것입니다.	157 + 시속	정전은 몇 주에서 몇 달 까지 지속될 수 있습니다 .

물에서 도망가다

폭풍 해일 침수는 예상 조수 수위보다 비정상적으로 물이 상승하는 것입니 다. 폭풍의 바람과 압력이 물을 정상적으로 건조한 땅으로 밀어내면서 발 생하며 지상에서 피트 단위로 표현됩니다.
허리케인 동안 폭풍 해일 침 수와 내륙 침수는 강풍보다 생명과 재산에 더 큰 위협이 됩니다.

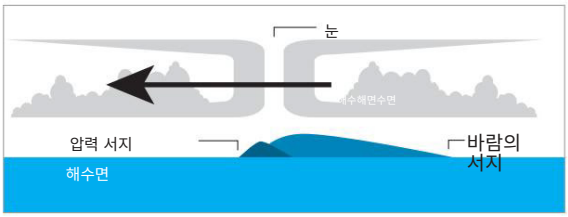

지상 1-3피트 높이의 폭풍해일:
-당신을쓰러뜨릴수도 있어요
- 자동차가 멈추거나떠내려갈수 있습니다.
-경차량통행 불가

지상 4-6피트 높이의 폭풍해일:
-예상되는경우 더 높은 곳으로 이동하세요.
- 집에 들어갈수 있습니다
- 떠다니는차량과 잔해물

지상 7-9피트 높이의 폭풍해일:
-예상되는경우 더 높은 곳으로 이동하세요.
- 주택과사업장의1층을 채웁니다.
- 물 속에 무엇이 있는지 볼 수 없습니다

지상 10피트 높이의 폭풍해일:
- 치명적이고파괴적
- 해안 도시와마을 전체를압도할 수 있습니다.
- 1층 주택을포함합니다

파워 포인터

- 지금 정전에 대비하세요.
- **scemd.org** 에서 사우스캐롤라이나 주 전력 회사 목록과 정전 보고 정보를 확인하세요.
- **전선:** 전선이 끊어진 것을 보면 만지지 마세요. 전선에 닿은 나뭇가지나 다른 물체를 만지지 마세요.
- **발전기:** 전문가의 사전 설치 없이 발전기를 집 회로에 연결하려고 하지 마세요.이는 여러분, 이웃, 송전선 작업자 에게 위험할 수 있습니다. 가전제품을 발전기에 직접 꽂으세요.
- **조리:** 조리 중에 정전이 되면 스토브를 끄고 조리대와 오븐에서 조리기구를 치우세요.
- **냉장고/냉동고:** 정전 중에는 필요하지 않은 한 냉장고나 냉동고를 열지 마세요. 반복적으로 열면 차가운 공기가 빠져 나가고 안에 있는 음식이 더 빨리 해동됩니다.
- **가스:** 가스 냄새가 나면 즉시 집을 떠나 9-1-1과 가스 회사에 전화하세요.

지금 정전에 대비하세요.
SCEMD.ORG를 방문하여 사우스캐롤라이나에 서비스를 제공하는 모든 전력 회사 목록을 확인하세요.
정전 보고 정보도 함께 제공됩니다.

허리케인 이름

2024

베릴 (BEHR-ril)
헬렌 (ㅎㅎ)
크리스 (크리스)
데비 (DEH-bee)
에르네스토 (er-NES-toh)
프랜신 (프란신)
고든 (GOR-duhn)
아이작 (EYE-zik)
조이스 (조이스)
커크 (kurk)
레슬리 (LEHZ-lee)
나딘 (nay-DEEN)
밀튼 (MIL-ton)
오스카 (AHS-kur)
패티 (PAT-ee)
라파엘 (라파엘)
사라 (SAIR-uh)
토니 (TOH-nee)
발레리 (VAH-lur-ee)
윌리엄 (WILL-yum)

KNOW YOUR ZONE

PLAN • PREPARE • EVACUATE

사우스캐롤라이나 주 주민은 특히 올해는 National Hurricane Center의 업데이트된 폭풍해일 모델 데이터에 따라 변 경 사항이 있었기 때문에 대피 구역에 살고 있는지 확인해야 합니다. 2016년 Matthew, 2017년 Irma, 2022년 Ian과 같은 최근 허리케인이 이러한 변화에 영향을 미쳤습니다. hurricane.sc에서 제공하는 지도를 사용하여 지정된 구역을 식별 하고 대피 계획에 포함하세요. 자세한 내용은 hurricane.sc의 KNOW YOUR ZONE 페이지를 방문하세요.

공식 대피 명령이 해제된 후에도 일부 지역에는 접근이 불가능할 수 있습니다. 지역 TV와 라디오 방송국을 계속 시청하고 소셜 미디어에 서 복구 정보를 계속 모니터링하세요. 378

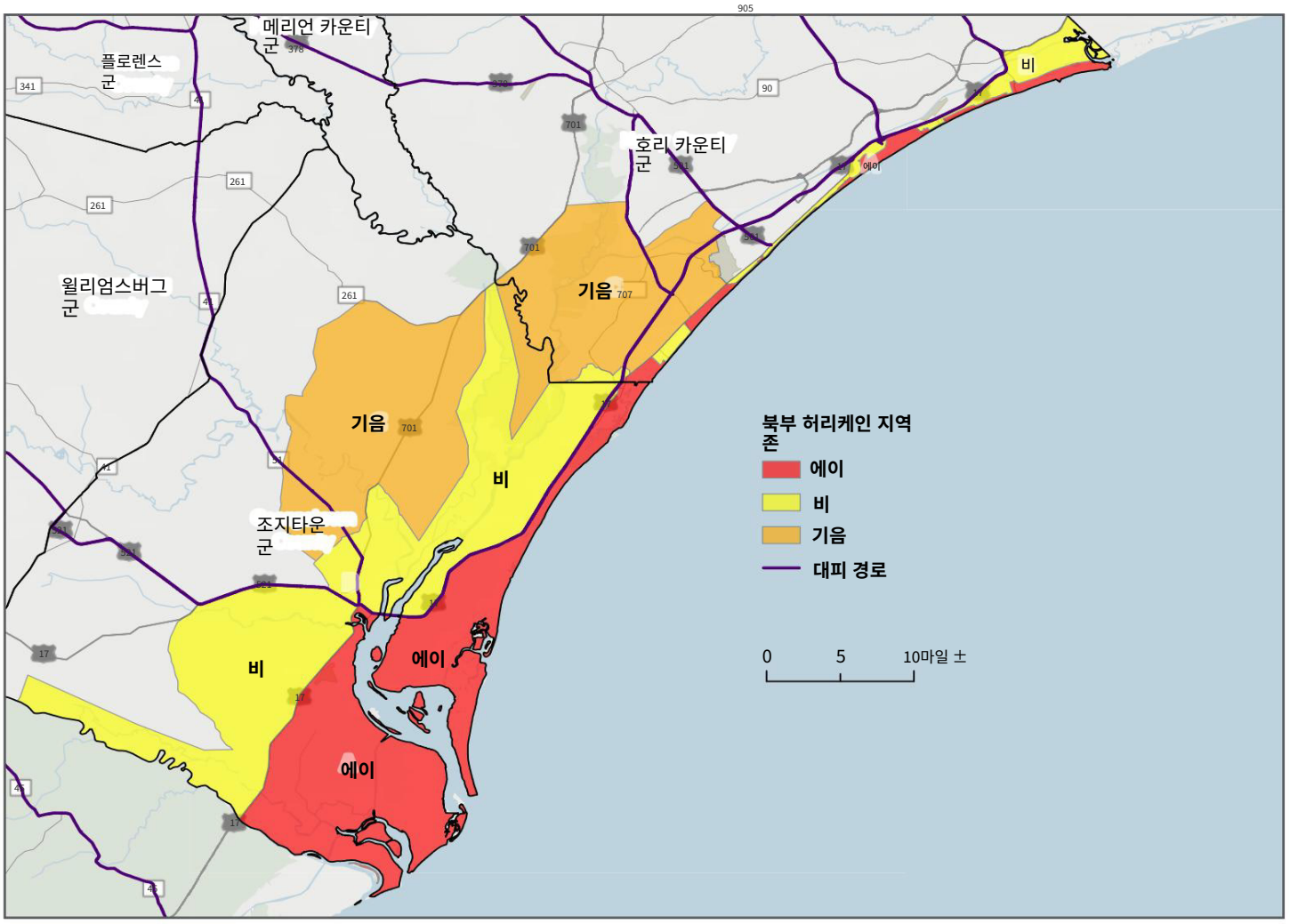

한국어

센럴 코스트

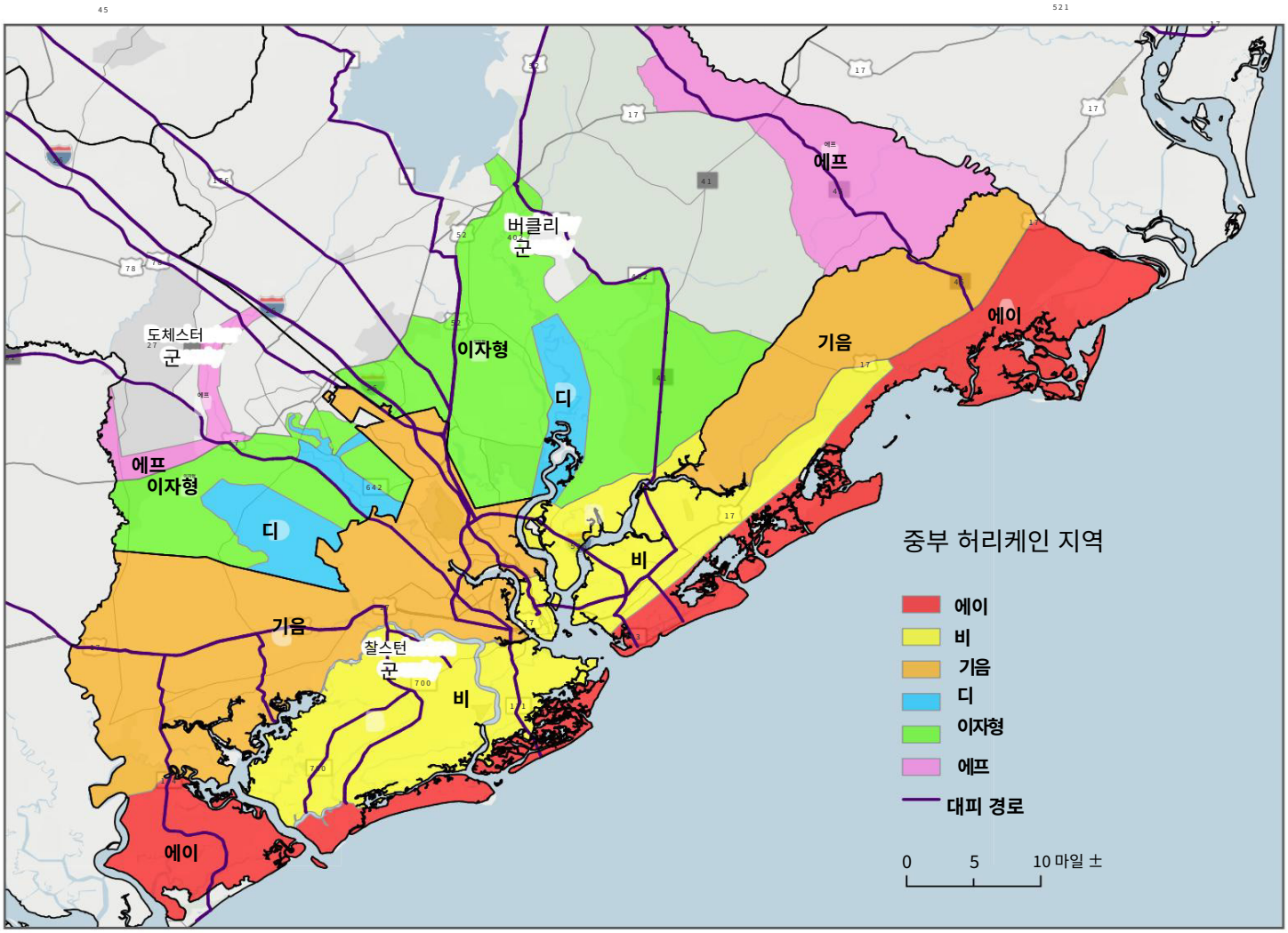

중부 허리케인 지역
에이
비
기음
디
이자형
에프
대피 경로
0 5 10 마일 ±
버클리 군
도체스터 군
찰스턴 군

남부해안

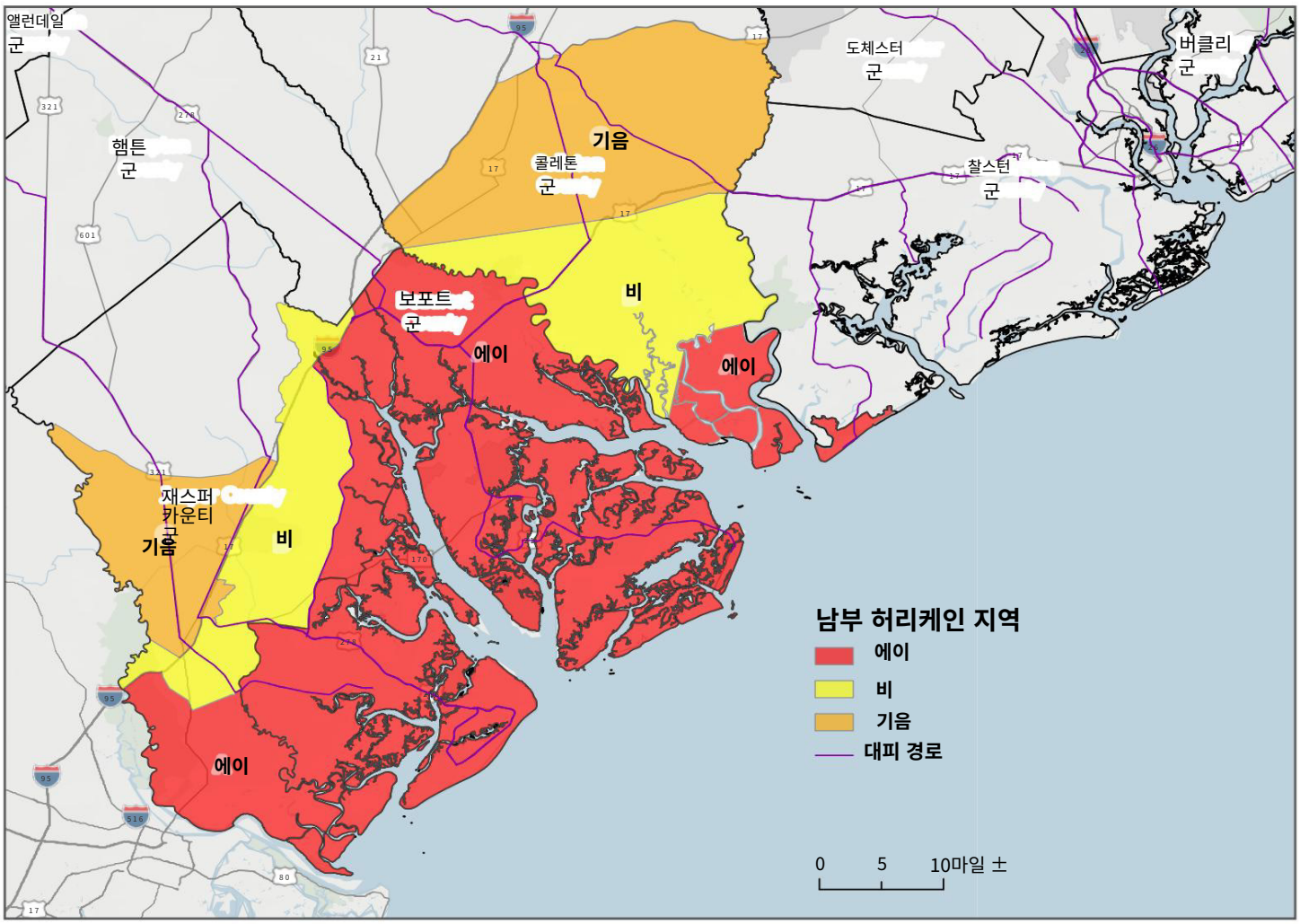

남부 허리케인 지역
에이
비
기음
대피 경로
0 5 10마일 ±
앨런데일 군
햄튼 군
콜레톤 군
도체스터 군
버클리 군
찰스턴 군
보포트 군
재스퍼 카운티 군

EVACUATE 대피

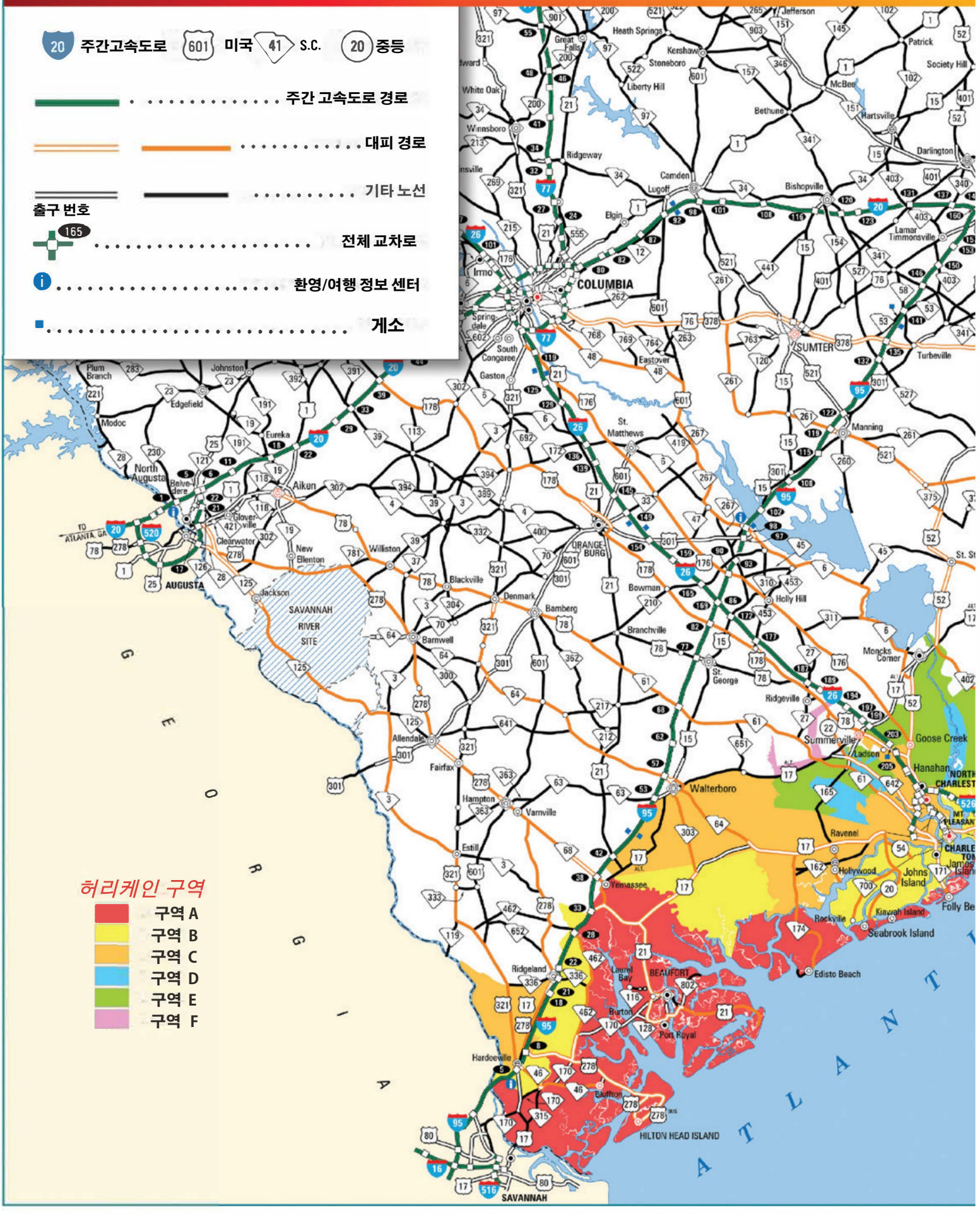
20 주간고속도로
601 미국
41 S.C.
20 중등
주간 고속도로 경로
대피 경로
기타 노선
출구 번호
165
전체 교차로
환영/여행 정보 센터
게소
허리케인 구역
구역 A
구역 B
구역 C
구역 D
구역 E
구역 F
COLUMBIA
AUGUSTA
SAVANNAH
SAVANNAH RIVER SITE
HILTON HEAD ISLAND
BEAUFORT
Walterboro
SUMTER
Aiken
Orangeburg
Manning
Bishopville
Camden
Kershaw
Lugoff
Irmo
Gaston
Eastover
St. Matthews
Denmark
Bamberg
Barnwell
Allendale
Fairfax
Hampton
Varnville
Estill
Yemassee
Ridgeland
Hardeeville
Bluffton
Port Royal
Burton
Laurel Bay
Ridgeville
Summerville
Goose Creek
Hanahan
Ladson
Moncks Corner
Holly Hill
Bowman
Branchville
St. George
Ravenel
Hollywood
Johns Island
Rockville
Seabrook Island
Kiawah Island
Edisto Beach
Folly Be
Mt. Pleasant
Charleston
North Charleston
Jackson
Blackville
New Ellenton
Williston
Clearwater
Graniteville
Belvedere
North Augusta
Edgefield
Modoc
Plum Branch
Johnston
Eureka
Great Falls
Heath Springs
Stoneboro
Liberty Hill
White Oak
Winnsboro
Ridgeway
Elgin
Springdale
South Congaree
Jefferson
Patrick
Society Hill
McBee
Bethune
Hartsville
Darlington
Lamar
Timmonsville
Turbeville
Eastover
Manning
Orangeburg
Holly Hill
Goose Creek
Hanahan
Ladson
Summerville
Ridgeville
Moncks Corner
Walterboro
Ravenel
Hollywood
Johns Island
Rockville
Seabrook Island
Kiawah Island
Edisto Beach
Folly Beach
Mt. Pleasant
Charleston
North Charleston
Yemassee
Estill
Varnville
Hampton
Fairfax
Allendale
Barnwell
Bamberg
Denmark
Blackville
Jackson
New Ellenton
Williston
Clearwater
Graniteville
Belvedere
North Augusta
Edgefield
Modoc
Plum Branch
Johnston
Eureka
Aiken
Springdale
South Congaree
Gaston
Irmo
Elgin
Ridgeway
Winnsboro
White Oak
Liberty Hill
Stoneboro
Kershaw
Heath Springs
Great Falls
Jefferson
Patrick
Society Hill
McBee
Bethune
Hartsville
Darlington
Lamar
Timmonsville
Turbeville
Bishopville
Camden
Lugoff
Irmo
Gaston
Eastover
St. Matthews
Denmark
Bamberg
Barnwell
Allendale
Fairfax
Hampton
Varnville
Estill
Yemassee
Ridgeland
Hardeeville
Bluffton
Port Royal
Burton
Laurel Bay
Ridgeville
Summerville
Goose Creek
Hanahan
Ladson
Moncks Corner
Holly Hill
Bowman
Branchville
St. George
Ravenel
Hollywood
Johns Island
Rockville
Seabrook Island
Kiawah Island
Edisto Beach
Folly Beach
Mt. Pleasant
Charleston
North Charleston
Jackson
Blackville
New Ellenton
Williston
Clearwater
Graniteville
Belvedere
North Augusta
Edgefield
Modoc
Plum Branch
Johnston
Eureka
Aiken
SAVANNAH
TO ATLANTA, GA
GEORGIA
ATLANTIC

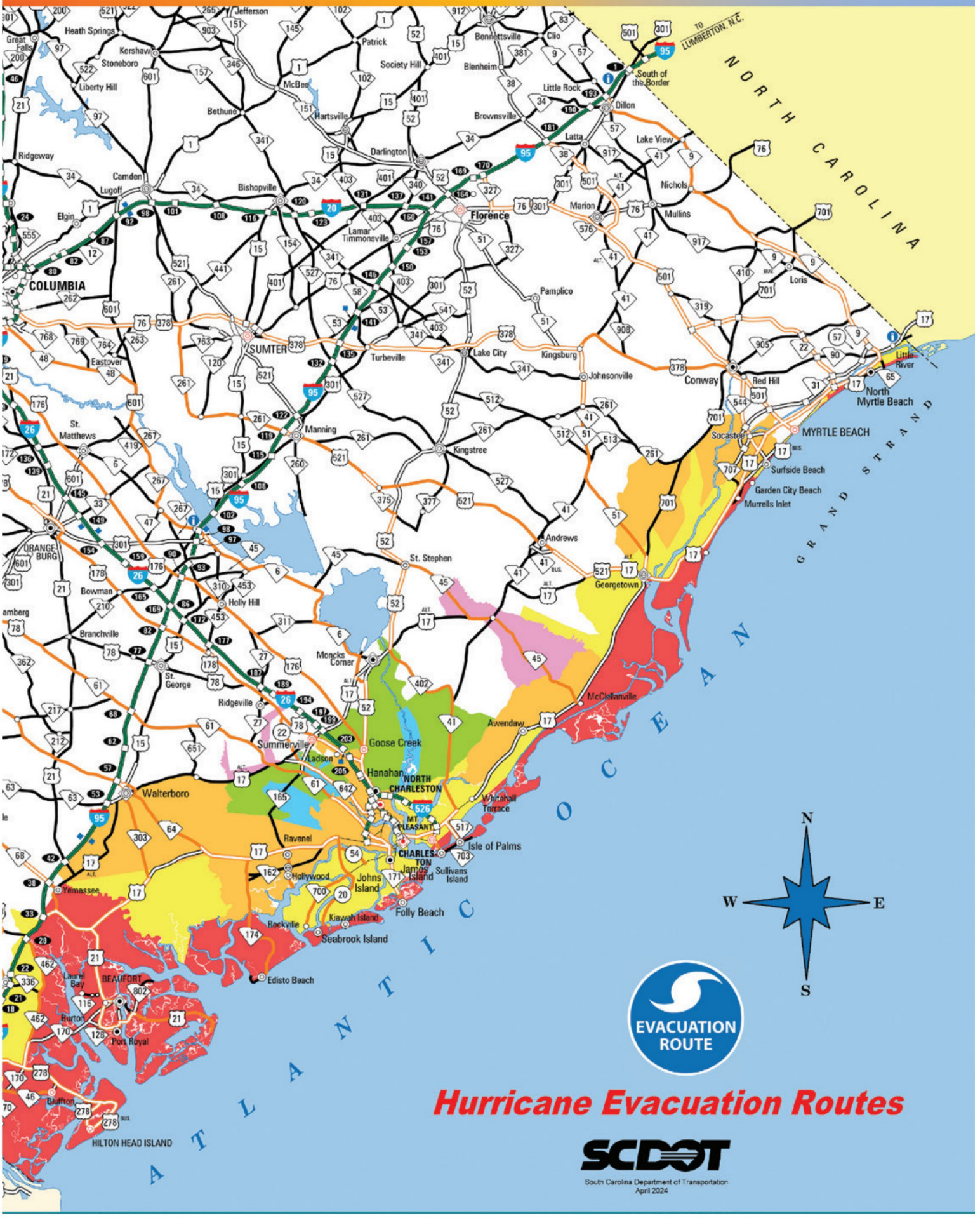
NORTH CAROLINA
ATLANTIC OCEAN
GRAND STRAND
TO LUMBERTON, N.C.
COLUMBIA
SUMTER
Florence
Dillon
Marion
Mullins
Loris
Conway
MYRTLE BEACH
North Myrtle Beach
Little River
Surfside Beach
Garden City Beach
Murrells Inlet
Georgetown
Andrews
Kingstree
Manning
Lake City
Turbeville
Johnsonville
Pamplico
Lamar
Timmonsville
Darlington
Hartsville
Bishopville
Camden
Lugoff
Ridgeway
Elgin
Eastover
St. Matthews
ORANGE-BURG
Bowman
Holly Hill
Branchville
St. George
Ridgeville
Summerville
Goose Creek
Ladson
Hanahan
NORTH CHARLESTON
MT PLEASANT
CHARLESTON
James Island
Sullivans Island
Isle of Palms
Folly Beach
Johns Island
Hollywood
Ravenel
Walterboro
Yemassee
Rockville
Kiawah Island
Seabrook Island
Edisto Beach
BEAUFORT
Laurel Bay
Burton
Port Royal
Bluffton
HILTON HEAD ISLAND
Awendaw
McClellanville
Whitehall Terrace
Moncks Corner
St. Stephen
Society Hill
Patrick
Jefferson
Heath Springs
Kershaw
Stoneboro
Liberty Hill
Bethune
McBee
Bennettsville
Clio
Blenheim
Little Rock
Brownsville
Latta
Lake View
Nichols
South of the Border
Red Hill
Socastee
Johnsonville
Kingsburg
Lamar
Timmonsville
N
W
E
S
EVACUATION ROUTE
Hurricane Evacuation Routes
SCDOT
South Carolina Department of Transportation
April 2024

대피 경로 및 차선 반전

찰스턴 지역

에디스토 섬, 애덤스 런

- 대피민은 **SC 174**를 타고 **US 17**로 이동합니다. 그런 다음 **US 17** 남쪽을 타고 **SC 64**로 이동합니다. 그러면 Walterboro로 이동한 다음 Aiken과 **I-20**으로 이동합니다.

욘스 아일랜드, 메겟, 할리우드, 라베넬

- **SC 165**를 타고 **US 17**로 이동한 다음 **US 17** 남쪽을 타고 SC 64로 이동하여 Walterboro로 이동한 다음 Aiken과 **I-20**으로 이동합니다.

존스 아일랜드, 키아와 아일랜드 & 시브룩

- **SC 700**을 타고 Main Road(**S-20**)를 타고 **US 17**로 이동합니다.
- 그런 다음 대피민은 **US 17** 남쪽을 타고 **SC 64**로 이동하여 Walterboro로 이동한 다음 Aiken과 **I-20**으로 이동합니다.

제임스 섬 & 폴리 비치

- **SC 171**을 타고 **US 17**로 이동합니다
- 그런 다음 대피민은 **US 17**을 타고 남쪽을 따라 **I-526**으로 이동하여 **I-26**의 일반 차선으로 이동합니다.

오웬도우 & 맥클렐런빌

- 대피민은 **SC 45**를 타고 **US 52**로 가서 바로 **US 52**로 **SC 375**, **US 521**, **SC 261**, **US 378**, Columbia로 향합니다.

찰스턴 시

- 도시 서쪽(West Ashley)은 **SC 61**을 타고 **US 78**로 가서 Aiken으로 계속 이동합니다.
- 도심은 **I-26**의 일반 차선을 사용합니다.

노스 찰스턴

- 대피민은 **US 52**(Rivers Avenue)를 타고 **US 78**로, **US 178**로, Orangeburg로 간 다음 **I-20**으로 가거나 US 52를 타고 **US 176**으로 가거나 **US 52**를 타고 북쪽으로 가세요.
- Goose Creek에서 **US 52**의 오른쪽 차선은 Moncks Corner로 이어집니다. Moncks Corner에서 대피민은 **SC 6**으로 이동하고, **SC 6**은 Columbia로 이동합니다.
- Goose Creek에서 **US 52**의 왼쪽 차선은 **US 176** Columbia로 이동합니다.
- **SC 642**를 이용하는 대피민은 Summerville로 서쪽으로 이동하고 **S-22(**Old Orangeburg Road) 도로를 타고 **US 78** 서쪽으로 이동합니다.

이스트 쿠퍼

- Mount Pleasant를 떠나는 대피민은 **I-526** 또는 **US 17** 남쪽을 타고 **I-26**으로 이동합니다.
- 설리번 섬을 떠나는 사람들은 **SC 703**을 타고 **I-526** Business로 가서 **I-526**에 접근한 다음 **I-26**으로 이동합니다.
- Isle of Palms에서 대피하는 사람들은 Isle of Palms 연결 도로(**SC 517**)를 타고 **US 17**로 이동합니다. 여기서 오른쪽 차선은 **US 17**에서 북쪽으로 돌아 **SC 41**, **SC 402**, **US 52**에서 **SC 375, US 521**, **SC 261**에서 US 378로 Columbia로 이동합니다.
- Isle of Palms 연결 도로의 왼쪽 차선을 사용하는 대피자들은 좌회전하여 **I-526**으로 이동한 다음 **I-26**으로 이동합니다.
- East Cooper에서 **I-26**에 접근하는 **I-526**의 대피자들은 **I-26**의 일반 차선으로 안내됩니다.

다니엘 섬

- 상황에 따라 **I-526** 또는 Clements Ferry Road를 이용하세요.

대피 경로 및 차선 반전

힐튼 헤드 아일랜드 & 보포트 지역

힐튼 헤드 아일랜드

- 힐튼 헤드 아일랜드 대피민은 윌리엄 힐튼 파크웨이(**US 278 비즈니스**)와 크로스 아일랜드 파크웨이(**US 278**)를 모두 이용합니다.

- 이 두 도로가 합쳐지면서 **US 278**의 동쪽 안쪽 차선에서 흐름을 반대로 하여 세 번째 차선이 형성됩니다. 이 차선은 본토에서 시작하는 3차선 구간으로 교통을 운반합니다.

- **차선 배정은 다음과 같습니다.**

  1. **US 278** 서쪽 방향의 오른쪽 차선은 **SC 170**으로 나가 **SC 462**로 진행한 다음 **I-95** 북쪽 방향 **I-95 출구 28**에서 안내됩니다.

  2. **US 278** 서쪽 방향의 중앙 차선은 **SC 170**에서 오른쪽 차선이 되며, **SC 170**에서 **I-95** 북쪽 방향 **8번 출구**에서 안내됩니다.
  3. **US 278** 서쪽 방향의 **SC 170**에서 왼쪽 차선은 **US 278**에서 햄튼으로 이어지고 결국 노스 오거스타로 이어집니다.

보포트

- **2차로 대피:**
  대피자는 **US 21**에서 **US 17**로 가는 현재 북쪽 방향 차선 두 개를 사용합니다. **US 17**에 도착하면 오른쪽 차선이 **US 17** 북쪽으로 **SC 303**으로 안내되어 월터버러로 향합니다. 왼쪽 차선은 **US 17** 남쪽으로, 그다음 **US 17 Alt/US 21**에서 Yemassee로, 그다음 최종적으로 North Augusta로 향합니다.

- **3차선 대피:**
  특정 조건 하에 **US 21 Business** 서쪽 Beaufort에서 **US 21**의 내부 남쪽 차선의 흐름을 역전시켜 세 번째 북쪽 차선을 형성하여 **US 21**에서 오는 교통을 수용합니다.
  이 역전 차선은 **US 17** 남쪽으로, 그리고 최종적으로 **I-95** 북쪽으로 **33 번 출구**(Point South)에서 향합니다. 나머지 두 차선은 위에서 설명한 대로 2차선 대피에 사용됩니다.

그랜드 스트랜드 지역

노스 머틀 비치 & 노스워드

- **SC 9**를 사용하여 **I-95**로 가세요.

머틀비치

- 10th Avenue North와 북쪽으로 Briarcliff Acres로 가는 경우 **SC 22**(Conway Bypass)를 사용하여 **US 501**로 가세요. **SC 31**(Carolina Bays Parkway) 또는 Grissom Parkway를 사용하는 운전자는 북쪽으로 **SC 22**로 가세요.

- 10th Avenue North 남쪽에서 남쪽으로 Myrtle Beach Airport로 가는 경우 **US 501**을 사용하여 Marion과 그 너머로 가세요.

- 특정 조건 하에 **US 501**은 **SC 22**에서 **SC 576**까지 북쪽으로 4차로로 전환됩니다.

- 서프사이드 비치를 지나 남쪽으로 가는 머틀 비치 공항은 **SC 544**에서 **US 501**까지 사용합니다.

- 특정 조건 하에 **US 501**은 **SC 544**에서 **US 378**까지 북쪽으로 4차로로 전환됩니다. 역전된 차선은 **SC 544** 교통을 **US 378**로 이동시켜 서쪽으로 **I-95** 또는 컬럼비아로 이동합니다.

가든 시티 비치 사우스

- 조지타운을 지나 남쪽으로 가는 **US 17**을 타고, 그다음 **US 521**을 타고 **SC 261**에서 **US 378**로 컬럼비아까지 이동합니다.

- 특정 조건 하에 조지타운에서 다른 경로는 블랙 리버 로드에서 **US 701**로, **SC 51**로, **SC 41**로, 킹스버그에서 **US 378**로 이동합니다.

접근성 및 기능적 요구 사항 보험

의료 기록과 신원 정보를 디지털화하여 안전하고 쉽게 접근할 수 있도록 보관하세요. 종이 문서는 비상 시 분실되거나 손상될 수 있습니다.

비상 대피, 대피소 또는 통합 시 분실될 경우를 대비하여 소지품에 이름과 연락처 정보를 적어 두세요

필요한 경우 도움을 요청하세요. 일부 지역 비상 관리 사무소에는 추가 지원이 필요한 커뮤니티 구성원 목록이 있을 수 있습니다.

계획을 알고 다른 사람들에게 알리세요. 폭풍 전에 안전하게 목적지에 도착하려면 일찍 출발하세요.

이 가이드의 허리케인 대비 목록을 확인하세요. 의료 장비 백업, 보청기 배터리, 산소 탱크, 특별 식단과 같이 필요할 수 있는추 가품목을 고려하세요.

앱 받기

사우스캐롤라이나 비상 관리국의 공식 앱을 사용하여 비상 상황에 대비하세요.

Apple App Store 또는 Google Play에서 다운로드할 수 있습니다(iPhone 및 Android 호환).



- Know Your Zone 대피 지도 보기
- 개인 비상 계획 사용자 지정 및 구축
- 비상 연락처와 위치 공유
- 재난 용품 키트 추적
- 비상 경보 휘슬 및 스트로브 라이트 사용
- 폭풍 피해 문서화

보험



질문 및 추가 정보는 **DOI.SC.GOV**를 방문하거나 소비자 서비스 부서 사무실(무료 전화)로 전화하세요: **1-800-768-3467**

SC 보험부에서:

- 보험 약관을 검토하여 적절한 보장이 있는지 확인하세요. 교체 비용과현금 가치의 차이점을 이해하세요.
- 보험 약관의 공제금과 재산이 손상되었을 때 취해야 할 단계를 알고 있어야 합니다. 최대한 빨리 보험 회사에 문의하세요.
- **일반 주택 소유자 또는 임차인 약관은 홍수 피해를 보장하지 않습니다. 재산을 홍수 피해로부터 보호하려면 별도의 홍수 보험 약관을 구매해야 합니다.** 자세한 내용은 **floodsmart.gov**를 방문하세요.
- 귀중품, 가구, 전자 제품 등의 재산 목록 목록을 작성하세요. 재산 사진을 찍어 소지품을 시각적으로 기록하세요.
- 대피하는 경우 중요한 문서를 반드시 휴대하세요.
- 허리케인이 임박하면, 야외 물체를 치우세요 바람에 날릴 수 있는 잔디 가구와 쓰레기통과 같은. 폭풍 셔터로 창문 개구부를 보호하세요.

보험 비용을 절약하는 방법:

- 재난 저축 계좌: 주택 소유자는 공제금과 같은 적격 비용을 지불하기 위해 주 소득세 면제 저축 계좌를 개설할 수 있습니다.
- 보험료 할인: 폭풍에 더 잘 견디도록 만들어진 주택에 사용 가능합니다.
- 주 소득세 공제: 허리케인과 심한 폭풍에 대한 저항력을 위해 부동산을 개조하기 위해 물품을 구매하는 주택 소유자는 지원을 신청할 수 있습니다.

애완동물

가족 비상 계획에 반려동물을 포함하는 것은 매우 중요하며, 수의사는 비상 상황에 대비하는 데 도움을 줄 수 있 습니다.

중요한 팁:

> 전에

- 애완동물 한 마리당 재난 대비 "GO KIT"을 쉽게 접근할 수 있는 곳에 보관하세요. 이 키트에는 애완동물이 서서 돌아다닐 수 있을 만큼 큰 우리나 운반대, 목줄과 하네스, 사료와 물 그릇, 3일 분의 사료와 물, 약물, 건강 기록 및 관리 지침, 마이크로칩 번호, 깔짚과 청소 용품이 들어 있는 변기 상자가 들어 있어야 합니다.

- 반려동물의 예방 접종을 최신 상태로 유지하세요. 특히 광견병에 대비하세요. 모든 중요한 문서 사본도 보관하세요.

- 마이크로칩이나 목줄에 ID 태그와 같은 동물 식별 방법을 선택하세요. 반려동물과 헤어질 경우 소유권을 증명하기 위해 본인과 동물의 사진을 보관하세요.

- 반려동물과 함께 대피 구역 밖으로 대피하세요. 비상 임시 대피소는 마지막 수단으로만 사용하세요. 대신 보딩 시설, 수의과 병원, 반려동물 친화적 호텔 또는 친구 및 가족의 집을 고려하세요.

- 카운티에 반려동물을 위한 임시 대피소가 있을 수 있습니다. 개방형 대피소는 사우스캐롤라이나 비상 관리자 모바일 앱과 scemd.org에 표시됩니다.

> 동안

- 상륙 직후에는 바람이나 홍수로 인한 극심한 피해가 발생할 수 있습니다. 이 기간 동안 응급구조대의 주요 초점은 인간의 생명의 안전입니다.

- 상황이 허락하는 경우, 동물 응급구조대원과 시민을 동물의 필요 사항으로 지원하기 위해 동물 응급상황에 대한 교육을 받은 인력이 있을 것입니다. 여기에는 쫓겨난 동물 구조, 신원 확인, 치료, 임시 보호소, 관리 및 소유자와의 재결합이 포함될 수 있습니다.

- 동물 지원 옵션에 대한 정보는 SCEMD에서 뉴스 브리핑과 전화 핫라인을 통해 가능한 한 빨리 제공됩니다.

허리케인 직후에는 동물 구조 서비스를 이용할 수 없을 수도 있습니다.

> 이후

- 반려동물을 잃어버렸다면 수의사, 동물 관리 기관 또는 카운티 및 주 비상 관리자에게 연락하여 허리케인 동안 발견 및 보호된 동물 목록과 데이터베이스를 검색하는 데 도움을 요청하세요.

- 허리케인 후에는 익숙한 랜드마크와 냄새를 알아볼 수 없어 반려동물이 길을 잃고 혼란스러워할 수 있습니다.

- 비상 사태 후에는 반려동물을 주의 깊게 모니터링하세요. 평소에는 차분하고 친절한 반려동물조차도 방어적이거나 공격적으로 변할 수 있습니다. 반드시 개를 끈으로 묶고 물과 보호소가 있는 울타리가 있는 마당에 두세요.

다른 리소스:

클렘슨 가축-가금류 건강:
803-788-2260
clemson.edu/LPH

찰스턴 동물협회:
843-747-4849
charlestonanimalsociety.org

사우스캐롤라이나농무부:
803-734-2210
agriculture.sc.gov

S.C. 수의사 협회:
1-800-441-7228
scav.org

대피 조치

> 전에

준비하세요

허리케인에 대한 취약성을 파악하는 데 도움을 받으려면 지역 비상 관리 사무소에 문의하세요. 허리케인은 해안 지역을 넘어 확장될 수 있는 폭풍 해일 외에도 내륙 지역에 강풍, 토네이도, 폭우, 홍수를 가져옵니다.

취약 지역에 거주하는 경우 대피 경로를 계획하세요. 취약 지역 외부의 가족 및 친구와 함께 머물거나 호텔에 머무는 것을 고려하세요. 내륙으로 안전한 경로를 알아보세요. 안전한 장소를 찾기 위해 내륙으로 최소 20~50마일을 운전할 준비를 하세요.

집을 떠나기 전에

- 알아두세요어디로 갈지.
- 머무르세요비상 정보를 위해 지역 TV 또는 라디오 방송국을 시청하세요.
- 충전모바일 기기를 충전하고 여분의 충전기를 가져오세요.
- 가스, 전기, 물을 끄세요
- 반려동물을 위한 준비를 하세요. 많은 보호소에서 반려동물을 허용하지만, 반려동물을 위한 준비를 직접 하는 것이 가장 좋습니다.
- 연료가족 차량에 연료를 채우고 정비하세요

기본 재난 대응 물품 키트에 나열된 품목 외에도 도로 지도, 점퍼 케이블, 타이어 수리 키트도 휴대하세요.

> 도로에서

일찍 떠나세요, 시간을 내어보세요

SC 비상 대응팀은 주요 대피 경로를 따라 있는 일부 주유소에서 연료 가용성을 높이기 위해 석유 산업과 협력했습니다.

I-26을 따라 있는 휴게소에는 운전자를 효율적으로 수용할 수 있는 추가 시설이 설치됩니다. SC 공공 안전부에서 관리하는 저울대도 편의 시설로 사용할 수 있습니다. GPS는 폐쇄된 도로로 잘못 안내할 수 있습니다. 공식 대피 경로를 유지하세요.

GPS는 폐쇄된 도로로 잘못 안내할 수 있습니다. 공식 대피 경로를 유지하세요.

> 동안

자신을 보호하세요

- **정전 중에는 현지 TV와 라디오 방송국을 틀어 정보를 얻는 것이 중요합니다. 배터리로 작동하거나 태양열로 작동하거나 손으로 돌리는 라디오나 TV를 가지고 있어야 합니다.**
- **창문과 문에서 멀리 떨어진 잘 지어진 구조물 안에 머물러야 합니다. 덮여 있어도 마찬가지입니다. 1층 계단 아래의 실내, 옷장 또는 공간을 찾으세요.**
- **경계하세요. 허리케인 중에 토네이도가 자주 발생합니다. 폭풍의 "눈"이 해당 지역을 지나가면 다른 방향에서 바람이 불면서 심각한 상황이 빠르게 돌아올 수 있음을 알아두세요.**
- **비상이 아닌 전화는 제한하세요. 네트워크 혼잡을 최소화하기 위해 통화는 짧게 유지하세요. 전화를 다시 걸기 전에 최소 10초 동안 기다리세요. 비상이 아닌 경우 문자 메시지를 보내보세요.**

안전을 추구하다

대피 계획을 세워 대비하세요. 가족이나 친구 집에 머물거나 멀리 내륙에 있는 호텔에 머무는 것을 고려하세요. 이러한 옵션을 이용할 수 없는 경우, SC 사회복지부와 미국 적십자사는 허리케인이 상륙하는 동안 머물 수 있는 안전한 장소를 제공합니다.

이러한 비상 대피소에는 허리케인 상황이 가라앉은 후까지 모든 사람을 위한 침대, 담요 및 기타 편의 시설이 없을 수 있습니다. 일부 음식이 제공될 수 있지만 유아와 제한된 식단을 하는 사람을 위한 특별 식품은 제공되지 않을 수 있습니다. 안전을 위해 대피소에 갈 계획이라면 재난 대응 키트에 있는 모든 품목(침낭, 베개, 침대)을 가져오세요.

비상 대피소는 최후의 수단입니다. 침대와 담요는 제공되지 않을 수 있습니다.

"대피소"와 우편번호를 43362로 문자 메시지로 보내면 근처 대피소 위치 목록을 받을 수 있습니다. 이는 FEMA와 미국 적십자사와의 협력을 통해 가능해졌습니다.

귀국

지역 당국에서 안전하다고 통보한 후에만 집으로 돌아가세요.

일부 지역은 안전하지 않아 접근이 불가능할 수 있습니다.

지역 TV와 라디오 방송국을 계속 시청하고 소셜 미디어에서 복구 정보를 모니터링하세요.

쓰러지거나 처진 전선을 피하십시오

전력 회사, 경찰 또는 소방서에 즉시 보고하십시오.

운전 제한 사항에 주의하십시오.

- 침수된 도로와 침수된 도로와 다리를 피하십시오.
- 지역 공공 안전 담당자가 제공한 지침을 따르십시오.

주의해서 집에 들어가세요

- 문과 창문을 열어 집을 환기하고 건조하십시오.
- 손전등을 사용하여 손상 여부를 검사하십시오.
- 전화는 비상 전화에만 사용하십시오.
- 냉장 식품의 부패 여부를 확인하십시오.
- 홍수 중에 더 높은 곳을 찾을 수 있는 뱀, 곤충 및 기타 동물을 조심하십시오.

사진을 찍다

- 손상 사진은 보험 청구를 제출하는 데 도움이 됩니다.
- 보험 청구 담당자에게 즉시 연락하여 사고를 보고하십시오.

집의 공공 시설을 점검하세요

- 가스 누출을 확인하세요.
  > 가스 냄새가 나거나 쉿쉿거리거나 부는 소리가 들리면 창문을 열고 신속히 건물을 떠나세요. 가능하다면 외부의 주 밸브에서 가스를 끄세요. 안전한 곳에서 9-1-1과 공공 서비스 제공업체에 전화하여 가스 누출을 신고하세요. 전문가만 다시 켜야 합니다.
- 전기 시스템 손상을 확인하세요.
  > 불꽃이 나거나, 전선이 닳거나 끊어졌거나, 타는 냄새가 나는 경우 주 퓨즈 박스나 회로 차단기에서 전기를 끄는 것이 중요합니다. 퓨즈 박스나 회로 차단기 접근 지점 주변에 물이 있는 경우 먼저 전기 기술자에게 전화하여 조언을 받으세요
- 수도 및 하수관 손상 여부를 확인하세요.
  > 하수관이 손상되었다고 의심되는 경우 변기를 사용하지 마세요. 대신 전문 배관공에게 전화하세요. 수도관이 손상된 경우 수도 회사에 연락하고 수돗물을 마시거나 사용하지 마세요. 라디오, TV, 소셜 미디어를 모니터링하세요

라디오, TV, 소셜 미디어 모니터링

- 공무원으로부터 추가 정보를 받는 방법을 알아보고 지원을 신청하세요.

친척에게 당신이 집에 있다는 것을 알리세요

- 가족이나 친구에게 연락 방법을 알려주세요. 특히 전화 서비스가 중단된 경우

지역 공무원은 폭풍 잔해와 파손된 재산을 올바르게 처리하는 방법에 대한 정보를 제공합니다.

바리케이드 주변을 이동하거나 운전하려고 하지 마십시오.

기본 재난 대응 용품 키트

- “사우스 캐롤라이나 허리케인 가이드”
- 휴대용 라디오 추가 배터리
- 구급 상자 (처방전 약 포함)
- NOAA 기상 라디오
- 손전등(들)과 여분의 배터리
- 현금 (차량에 가스를 채울 만큼)
- 모바일 기기 충전기
- 병입수 (1인당 2갤런하루)
- 플라스틱 접시, 식기
- 침구 및 의류 가족 구성원
- 레인 재킷, 바지, 부츠
- 담요, 타월
- 아기용품 (식품, 기저귀, 약)
- 손 세정제
- 비상식품 (최소 3일 분)
- 반려동물 용품 (사료, 목줄, 운반대, 예방 접종 기록)
- 비누, 샴푸, 기타 개인 위생용품
- 선글라스, 모기 방충제, 자외선 차단제
- Important documents (driver’ s license, Social Security card, proof of residence, insurance policies, wills, deeds, birth and marriage certificates, tax records, medical records, family pictures, etc.)
- 칫솔, 치약

2024 SC 허리케인 가이드

이 허리케인 가이드는 S.C. 비상 관리부에서 다양한 주, 지방, 연방 및 자원 봉사 기관과 협력하여 공공 서비스로 편찬 및 제작했습니다. 이러한 기관 중 부에는 우스캐롤라이나 교통부, 사우스캐롤라이나 공공 안전부, 국가 기상청, 롤라이나 소수민족 문제 위원회, 클렘슨 대학교 연장 서비스, 우스캐롤라이나 보험부, 연방 비상 관리 기관, 미국 적십자사 등이 있습니다.

이 인쇄를 지원하는 금전적 기여를 제공한 아래 기관에 특별한 감사를 전합니다.

Dominion Energy

Suburban Propane

AARP South Carolina

Have a plan. Make it personal.
SCEMD
scemd.org @SCEMD

visit hurricane.sc

hurricane.sc를 방문하여 업데이트된 허리케인 대피 구역에 대해 알아보고 허리케인 안전 계획을 시작하세요. 사우스캐롤라이나 허리케인 가이드의 모든 정보와 더 많은 내용을 hurricane.sc에서 찾아보세요. 스캐롤라이나에서 허리케인에 대비하기 위한 빠른 온라인 리소스가 필요할 때마다

scemd.org 및 **hurricane.sc**와 같은 검증된 출처를 활용하여 안전에 대한 정보에 입각한 결정을 내리고 잘못된 정보, 소문 및 악의적인 정보를 피하세요.